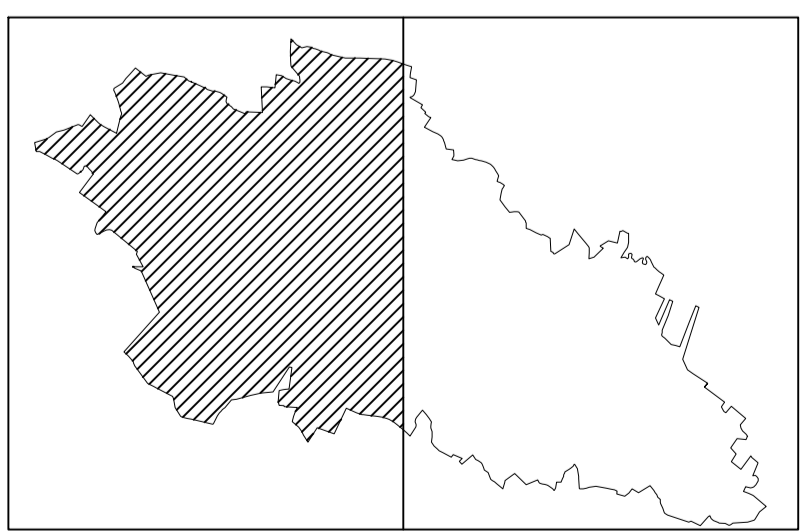


**COMUNE DI GARBAGNATE
MONASTERO
PROVINCIA DI LECCO**

REVISIONE DELLO STUDIO DI INDIVIDUAZIONE
DEL RETICOLO IDRICO MINORE E DEFINIZIONE
DEI CRITERI DI POLIZIA IDRALICA

APPROVATO AI SENSI DELLA D.G.R.L. 25 GENNAIO 2002 N.7/7868





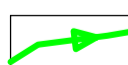

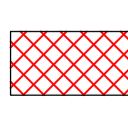

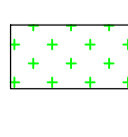
QUADRO D'UNIONE

Elaborato: Tav. 2a Scala 1:2.000
**CARTA DELLE FASCE DI RISPETTO DEL RETICOLO
MINORE**

Revisione	Data	Scala	Descrizione	Redatto	Controllato	Approvato
4						
3						
2	SETTEMBRE 2022	1:2.000	REVISIONE	FS	MR	MR
1	GIUGNO 2013	1:2.000	REVISIONE	SM	MR	MR
-	MAGGIO 2005	1:2.000	PRIMA EMISSIONE			

STUDIO GEOLOGICO TECNICO LECCHESSE DI MASSIMO RIVA GEOLOGO
Via Prevati, 16 - LECCO - tel. 0341 296095 - fax 0341 361843 - e-mail ufficiotecnico@stgt.it
www.studiogeologicolecchese.it

LEGENDA

-  Reticolo principale
-  Reticolo minore
-  Tratto intubato
-  Identificazione del corso d'acqua
-  FASCIA DI RISPETTO DI 4.0 m misurata dalla sommità della sponda incisa o dal piede originale esterno. Vincolo di polizia idraulica d.g.r. 25 gennaio 2002 n.7/7868
-  FASCIA DI RISPETTO DI 10.0 m misurata dalla sommità della sponda incisa o dal piede originale esterno. Vincolo di polizia idraulica d.g.r. 25 gennaio 2002 n.7/7868
-  Aree di rispetto zone umide e di particolare vulnerabilità idrogeologica
Vincolo di polizia idraulica d.g.r. 25 gennaio 2002 n.7/7868